KOPIJA TIKRA

L. Pasiauzer

VALSTYBĖS ĮMONĖ REGISTRŲ CENTRAS
Studentų g. 39, LT-08106 Vilnius, tel. +370 5 268 8262, el. p. info@registrucentras.lt
Duomenys kaupiami ir saugomi Juridinių asmenų registre, kodas 124110246

NEKILNOJAMOJO TURTO REGISTRO DUOMENŲ BAZĖS IŠRAŠAS

2025-01-09 15:03:24

1. Nekilnojamojo turto registre įregistruotas turtas:

Registro Nr.: **89/11069**
Registro tipas: **Žemės sklypas su statiniais**
Sudarymo data: **2002-11-20**
Adresas: **Širvintų r. sav., Musninkai, Gelvonų g. 10**

2. Nekilnojamieji daiktai:

2.1. **Žemės sklypas**

Unikalus daikto numeris: **8942-0002-0055**
Žemės sklypo kadastro numeris ir kadastro vietovės pavadinimas: **8942/0002:55 Musninkų k.v.**
Daikto pagrindinė naudojimo paskirtis: **Kita**
Žemės sklypo naudojimo būdas: **Visuomeninės paskirties teritorijos**
Žemės sklypo plotas: **3.1743 ha**
Kelių plotas: **0.0367 ha**
Užstatyta teritorija: **2.7843 ha**
Kitos žemės plotas: **0.3533 ha**
Žemės ūkio naudmenų našumo balas: **48.4**
Matavimų tipas: **Žemės sklypas suformuotas atliekant kadastrinius matavimus**
Vidutinė rinkos vertė: **28100 Eur**
Vidutinės rinkos vertės nustatymo data: **2020-04-27**
Vidutinės rinkos vertės nustatymo būdas: **Masinis vertinimas**
Kadastro duomenų nustatymo data: **2020-02-12**

2.2. **Sporto inžineriniai statiniai - Universali sporto aikstelė**

Unikalus daikto numeris: **4400-5311-5107**
Inžinerinio statinio grupė: **Kiti inžineriniai statiniai**
Inžinerinio statinio pogrupis (paskirtis): **Sporto**
Žymėjimas plane: **a1**
Statybos pradžios metai: **2019**
Statybos pabaigos metai: **2019**
Statinio kategorija: **II grupės nesudėtingasis**
Baigtumo procentas: **100 %**
Ilgis: **103.78 m**
Plotas: **584.00 kv. m**
Medžiaga: **Guma**
Atkūrimo sąnaudos (statybos vertė): **43700 Eur**
Fizinio nusidėvėjimo procentas: **0 %**
Atkuriamoji vertė: **43700 Eur**
Atkūrimo sąnaudų (statybos vertės) ir atkuriamosios vertės nustatymo data: **2019-09-09**
Vidutinė rinkos vertė: **43700 Eur**
Vidutinės rinkos vertės nustatymo būdas: **Atkuriamoji vertė**
Vidutinės rinkos vertės nustatymo data: **2019-09-09**
Kadastro duomenų nustatymo data: **2019-09-09**

2.3. **Sporto inžineriniai statiniai - Bėgimo takas**

Unikalus daikto numeris: **4400-5311-5083**
Inžinerinio statinio grupė: **Kiti inžineriniai statiniai**
Inžinerinio statinio pogrupis (paskirtis): **Sporto**
Žymėjimas plane: **b1**
Statybos pradžios metai: **2019**
Statybos pabaigos metai: **2019**
Statinio kategorija: **II grupės nesudėtingasis**
Baigtumo procentas: **100 %**
Plotas: **554.00 kv. m**

KOPIJA TIKRA
L. Pasiauzė

Medžiaga: **Guma**
Atkūrimo sąnaudos (statybos vertė): **24700 Eur**
Fizinio nusidėvėjimo procentas: **0 %**
Atkuriamoji vertė: **24700 Eur**
Atkūrimo sąnaudų (statybos vertės) ir atkuriamosios vertės nustatymo data: **2019-09-09**
Vidutinė rinkos vertė: **24700 Eur**
Vidutinės rinkos vertės nustatymo būdas: **Atkuriamoji vertė**
Vidutinės rinkos vertės nustatymo data: **2019-09-09**
Kadastro duomenų nustatymo data: **2019-09-09**

2.4. **Sporto inžineriniai statiniai - Šuoliaduobė su bėgimo taku**
Unikalus daikto numeris: **4400-5311-5129**
Inžinerinio statinio grupė: **Kiti inžineriniai statiniai**
Inžinerinio statinio pogrupis (paskirtis): **Sporto**
Žymėjimas plane: **b2**
Statybos pradžios metai: **2019**
Statybos pabaigos metai: **2019**
Statinio kategorija: **I grupės nesudėtingasis**
Baigtumo procentas: **100 %**
Plotas: **77.00 kv. m**
Atkūrimo sąnaudos (statybos vertė): **2900 Eur**
Fizinio nusidėvėjimo procentas: **0 %**
Atkuriamoji vertė: **2900 Eur**
Atkūrimo sąnaudų (statybos vertės) ir atkuriamosios vertės nustatymo data: **2019-09-09**
Vidutinė rinkos vertė: **2900 Eur**
Vidutinės rinkos vertės nustatymo būdas: **Atkuriamoji vertė**
Vidutinės rinkos vertės nustatymo data: **2019-09-09**
Kadastro duomenų nustatymo data: **2019-09-09**

3. Daikto priklausiniai iš kito registro: įrašų nėra

4. Nuosavybė:

4.1. **Nuosavybės teisė**
Savininkas: **ŠIRVINTŲ RAJONO SAVIVALDYBĖ, a.k. 111105217**
Daiktas: **sporto inžineriniai statiniai Nr. 4400-5311-5083, aprašyti p. 2.3.**
sporto inžineriniai statiniai Nr. 4400-5311-5107, aprašyti p. 2.2.
sporto inžineriniai statiniai Nr. 4400-5311-5129, aprašyti p. 2.4.
Įregistravimo pagrindas: **2022-02-22 Deklaracija apie statybos užbaigimą / paskirties pakeitimą Nr. ARCCR-100-220222-02631**
Įrašas galioja: **Nuo 2022-03-15**

4.2. **Nuosavybės teisė**
Savininkas: **LIETUVOS RESPUBLIKA, a.k. 111105555**
Daiktas: **žemės sklypas Nr. 8942-0002-0055, aprašytas p. 2.1.**
Įregistravimo pagrindas: **2002-10-28 Apskrities viršininko įsakymas Nr. 4504-89**
Įrašas galioja: **Nuo 2002-11-20**

5. Valstybės ir savivaldybių žemės patikėjimo teisė:

5.1. **Valstybinės žemės patikėjimo teisė**
Patikėtinis: **ŠIRVINTŲ RAJONO SAVIVALDYBĖ, a.k. 111105217**
Daiktas: **žemės sklypas Nr. 8942-0002-0055, aprašytas p. 2.1.**
Įregistravimo pagrindas: **2024-01-10 Lietuvos Respublikos Vyriausybės nutarimas Nr. 32**
2024-01-24 Perdavimo - priėmimo aktas Nr. VT-1/2MŽP-3-(15.2.33 E.)
Įrašas galioja: **Nuo 2024-01-31**

KOPIJA TIKRA

6. Kitos daiktinės teisės:

6.1. **Kelio servitutas - teisė važiuoti transporto priemonėmis, naudotis pėsčiųjų taku, varyti galvijus (tarnaujantis)**
Daiktas: **žemės sklypas Nr. 8942-0002-0055, aprašytas p. 2.1.**
Įregistravimo pagrindas: **2002-10-28 Apskrities viršininko įsakymas Nr. 4504-89 2020-02-19 Nacionalinės žemės tarnybos teritorinio skyriaus vedėjo sprendimas Nr. 44SK-97-(14.44.110.) 2020-02-27 Nacionalinės žemės tarnybos teritorinio skyriaus vedėjo įsakymas Nr. 44VĮ-105-(14.44.2.)**
Plotas: **210.00 kv. m**
Įrašas galioja: **Nuo 2020-04-28**

6.2. **Kelio servitutas - teisė važiuoti transporto priemonėmis, naudotis pėsčiųjų taku, varyti galvijus (tarnaujantis)**
Daiktas: **žemės sklypas Nr. 8942-0002-0055, aprašytas p. 2.1.**
Įregistravimo pagrindas: **2002-10-28 Apskrities viršininko įsakymas Nr. 4504-89 2020-02-19 Nacionalinės žemės tarnybos teritorinio skyriaus vedėjo sprendimas Nr. 44SK-97-(14.44.110.) 2020-02-27 Nacionalinės žemės tarnybos teritorinio skyriaus vedėjo įsakymas Nr. 44VĮ-105-(14.44.2.)**
Plotas: **157.00 kv. m**
Įrašas galioja: **Nuo 2020-04-28**

7. Juridiniai faktai: įrašų nėra

8. Žymos:

8.1. **Teritorija, kurioje taikomos SŽNS, neįregistruota Nekilnojamojo turto registre: elektroninių ryšių tinklų elektroninių ryšių infrastruktūros apsaugos zonos (III skyrius, vienuoliktasis skirsnis)**
Daiktas: **žemės sklypas Nr. 8942-0002-0055, aprašytas p. 2.1.**
Įregistravimo pagrindas: **2020-02-19 Nacionalinės žemės tarnybos teritorinio skyriaus vedėjo sprendimas Nr. 44SK-97-(14.44.110.) 2020-02-27 Nacionalinės žemės tarnybos teritorinio skyriaus vedėjo įsakymas Nr. 44VĮ-105-(14.44.2.)**
Plotas: **743.00 kv. m**
Įrašas galioja: **Nuo 2023-01-01**

8.2. **Teritorija, kurioje taikomos SŽNS, neįregistruota Nekilnojamojo turto registre: elektros tinklų apsaugos zonos (III skyrius, ketvirtasis skirsnis)**
Daiktas: **žemės sklypas Nr. 8942-0002-0055, aprašytas p. 2.1.**
Įregistravimo pagrindas: **2020-02-19 Nacionalinės žemės tarnybos teritorinio skyriaus vedėjo sprendimas Nr. 44SK-97-(14.44.110.) 2020-02-27 Nacionalinės žemės tarnybos teritorinio skyriaus vedėjo įsakymas Nr. 44VĮ-105-(14.44.2.)**
Plotas: **915.00 kv. m**
Įrašas galioja: **Nuo 2023-01-01**

8.3. **Teritorija, kurioje taikomos SŽNS, neįregistruota Nekilnojamojo turto registre: kelių apsaugos zonos (III skyrius, antrasis skirsnis)**
Daiktas: **žemės sklypas Nr. 8942-0002-0055, aprašytas p. 2.1.**
Įregistravimo pagrindas: **2020-02-19 Nacionalinės žemės tarnybos teritorinio skyriaus vedėjo sprendimas Nr. 44SK-97-(14.44.110.) 2020-02-27 Nacionalinės žemės tarnybos teritorinio skyriaus vedėjo įsakymas Nr. 44VĮ-105-(14.44.2.)**
Plotas: **4978.00 kv. m**
Įrašas galioja: **Nuo 2023-01-01**

KOPIJA TIKRA
L. Pagsiauzen

8.4. **Teritorija, kurioje taikomos SŽNS, neįregistruota Nekilnojamojo turto registre: požeminio vandens vandenviečių apsaugos zonos (VI skyrius, vienuoliktasis skirsnis)**
Daiktas: **žemės sklypas Nr. 8942-0002-0055, aprašytas p. 2.1.**
Įregistravimo pagrindas: **2020-02-19 Nacionalinės žemės tarnybos teritorinio skyriaus vedėjo sprendimas Nr. 44SK-97-(14.44.110.) 2020-02-27 Nacionalinės žemės tarnybos teritorinio skyriaus vedėjo įsakymas Nr. 44VĮ-105-(14.44.2.)**
Plotas: **3000.00 kv. m**
Įrašas galioja: **Nuo 2023-01-01**

8.5. **Teritorija, kurioje taikomos SŽNS, neįregistruota Nekilnojamojo turto registre: vandens tiekimo ir nuotekų, paviršinių nuotekų tvarkymo infrastruktūros apsaugos zonos (III skyrius, dešimtasis skirsnis)**
Daiktas: **žemės sklypas Nr. 8942-0002-0055, aprašytas p. 2.1.**
Įregistravimo pagrindas: **2020-02-19 Nacionalinės žemės tarnybos teritorinio skyriaus vedėjo sprendimas Nr. 44SK-97-(14.44.110.) 2020-02-27 Nacionalinės žemės tarnybos teritorinio skyriaus vedėjo įsakymas Nr. 44VĮ-105-(14.44.2.)**
Plotas: **3355.00 kv. m**
Įrašas galioja: **Nuo 2023-01-01**

8.6. **Teritorija, kurioje taikomos SŽNS, neįregistruota Nekilnojamojo turto registre: komunalinių objektų sanitarinės apsaugos zonos (IV skyrius, pirmasis skirsnis)**
Daiktas: **žemės sklypas Nr. 8942-0002-0055, aprašytas p. 2.1.**
Įregistravimo pagrindas: **2020-02-19 Nacionalinės žemės tarnybos teritorinio skyriaus vedėjo sprendimas Nr. 44SK-97-(14.44.110.) 2020-02-27 Nacionalinės žemės tarnybos teritorinio skyriaus vedėjo įsakymas Nr. 44VĮ-105-(14.44.2.)**
Plotas: **29402.00 kv. m**
Įrašas galioja: **Nuo 2023-01-01**

9. Teritorijos, kuriose taikomos SŽNS, įrašytos į NTK kadastro duomenų byloje įrašytų duomenų pagrindu: įrašų nėra

10. Daikto registravimas ir kadastro žymos:

10.1. **Suformuotas naujas (daikto registravimas)**
Daiktas: **sporto inžineriniai statiniai Nr. 4400-5311-5083, aprašyti p. 2.3.**
sporto inžineriniai statiniai Nr. 4400-5311-5107, aprašyti p. 2.2.
sporto inžineriniai statiniai Nr. 4400-5311-5129, aprašyti p. 2.4.
Įregistravimo pagrindas: **2019-09-09 Nekilnojamojo daikto kadastro duomenų byla 2022-02-22 Deklaracija apie statybos užbaigimą / paskirties pakeitimą Nr. ARCCR-100-220222-02631**
Įrašas galioja: **Nuo 2022-03-15**

10.2. **Kadastrinius matavimus atliko (kadastro žyma) DENISAS ŠEVIAKOVAS**
Daiktas: **sporto inžineriniai statiniai Nr. 4400-5311-5083, aprašyti p. 2.3.**
sporto inžineriniai statiniai Nr. 4400-5311-5107, aprašyti p. 2.2.
sporto inžineriniai statiniai Nr. 4400-5311-5129, aprašyti p. 2.4.
Įregistravimo pagrindas: **2008-09-30 Kvalifikacijos pažymėjimas Nr. 2M-M-719 2019-09-09 Nekilnojamojo daikto kadastro duomenų byla**
Įrašas galioja: **Nuo 2022-03-15**

KOPIJA TIKRA

10.3. **Parengta deklaracija apie statybos užbaigimą (kadastro žyma)**
Daiktas: **sporto inžineriniai statiniai Nr. 4400-5311-5083, aprašyti p. 2.3.**
Įregistravimo pagrindas: **2022-02-07 Informacinės sistemos "Infostatyba" pranešimas Nr. ARCCR-100-220207-01782**
Aprašymas: **Rekonstravimas**
Įrašas galioja: **Nuo 2022-02-07**

10.4. **Parengta deklaracija apie statybos užbaigimą (kadastro žyma)**
Daiktas: **sporto inžineriniai statiniai Nr. 4400-5311-5107, aprašyti p. 2.2.**
Įregistravimo pagrindas: **2022-02-07 Informacinės sistemos "Infostatyba" pranešimas Nr. ARCCR-100-220207-01782**
Aprašymas: **Rekonstravimas**
Įrašas galioja: **Nuo 2022-02-07**

10.5. **Parengta deklaracija apie statybos užbaigimą (kadastro žyma)**
Daiktas: **sporto inžineriniai statiniai Nr. 4400-5311-5129, aprašyti p. 2.4.**
Įregistravimo pagrindas: **2022-02-07 Informacinės sistemos "Infostatyba" pranešimas Nr. ARCCR-100-220207-01782**
Aprašymas: **Rekonstravimas**
Įrašas galioja: **Nuo 2022-02-07**

10.6. **Kadastro duomenų tikslinimas (daikto registravimas)**
Daiktas: **žemės sklypas Nr. 8942-0002-0055, aprašytas p. 2.1.**
Įregistravimo pagrindas: **2020-02-12 Nekilnojamojo daikto kadastro duomenų byla 2020-02-19 Nacionalinės žemės tarnybos teritorinio skyriaus vedėjo sprendimas Nr. 44SK-97-(14.44.110.) 2020-02-27 Nacionalinės žemės tarnybos teritorinio skyriaus vedėjo įsakymas Nr. 44VĮ-105-(14.44.2.)**
Įrašas galioja: **Nuo 2020-04-27**

10.7. **Kadastrinius matavimus atliko (kadastro žyma) SANDRA VENSLOVIENĖ**
Daiktas: **žemės sklypas Nr. 8942-0002-0055, aprašytas p. 2.1.**
Įregistravimo pagrindas: **2010-08-16 Kvalifikacijos pažymėjimas Nr. 2M-M-1195 2020-02-12 Nekilnojamojo daikto kadastro duomenų byla**
Įrašas galioja: **Nuo 2020-04-27**

11. Duomenys apie įregistruotas teritorijas, kuriose taikomos specialiosios žemės naudojimo sąlygos:

11.1. **Elektroninių ryšių tinklų elektroninių ryšių infrastruktūros**
Teritorijos pavadinimas: **apsaugos zonos (III skyrius, vienuoliktasis skirsnis)**
Teritorijos unikalus numeris: **100385853**
Įregistravimo pagrindas: **Lietuvos Respublikos susisiekimo ministerija; 2022-12-20 Lietuvos Respublikos susisiekimo ministro įsakymas dėl elektroninių ryšių tinklų elektroninių ryšių infrastruktūros apsaugos zonos VšĮ "Plačiajuostis internetas" tinklo plano Širvintų rajono savivaldybėje patvirtinimo Nr. 3-573**
Įregistravimo data: **2023-02-06**
Žemės sklypo plotas, patenkantis į Teritoriją: **149 kv. m, nuo 2023-02-06**

11.2. **Elektroninių ryšių tinklų elektroninių ryšių infrastruktūros**
Teritorijos pavadinimas: **apsaugos zonos (III skyrius, vienuoliktasis skirsnis)**
Teritorijos unikalus numeris: **100250011**

KOPIJA TIKRA

Įregistravimo pagrindas: **Lietuvos Respublikos susisiekimo ministerija; 2022-01-31 Telia tinklo apsaugos zonos planas Širvintų rajono savivaldybėje Nr. 3-61**
Įregistravimo data: **2022-02-08**
Žemės sklypo plotas, patenkantis į Teritoriją: **145 kv. m, nuo 2023-01-05**

11.3. Teritorijos pavadinimas: **Kelių apsaugos zonos (III skyrius, antrasis skirsnis)**
Teritorijos unikalus numeris: **100391645**
Įregistravimo pagrindas: **Lietuvos Respublikos susisiekimo ministerija; 2023-03-27 Valstybinės reikšmės kelių apsaugos zonų nustatymo planas Širvintų rajono savivaldybėje Nr. 3-121**
Įregistravimo data: **2023-03-30**
Žemės sklypo plotas, patenkantis į Teritoriją: **1489 kv. m, nuo 2023-03-30**

11.4. Teritorijos pavadinimas: **Elektros tinklų apsaugos zonos (III skyrius, ketvirtasis skirsnis)**
Teritorijos unikalus numeris: **100328157**
Įregistravimo pagrindas: **Lietuvos Respublikos energetikos ministerija; 2022-02-02 Įsakymas dėl Širvintų elektros tinklų teritorijų plano patvirtinimo Nr. 1-52**
Įregistravimo data: **2022-02-23**
Žemės sklypo plotas, patenkantis į Teritoriją: **309 kv. m, nuo 2023-01-04**

11.5. Teritorijos pavadinimas: **Elektros tinklų apsaugos zonos (III skyrius, ketvirtasis skirsnis)**
Teritorijos unikalus numeris: **100328057**
Įregistravimo pagrindas: **Lietuvos Respublikos energetikos ministerija; 2022-02-02 Įsakymas dėl Širvintų elektros tinklų teritorijų plano patvirtinimo Nr. 1-52**
Įregistravimo data: **2022-02-23**
Duomenų pakeitimo pagrindas: **Lietuvos Respublikos energetikos ministerija; 2023-09-22 Įsakymas dėl Energetikos ministro 2022 m. vasario 2 d. įsakymo Nr. 1-52 'Dėl Širvintų elektros tinklų teritorijų plano patvirtinimo' pakeitimo Nr. 1-296**
Duomenų pakeitimo data: **2023-09-27**
Žemės sklypo plotas, patenkantis į Teritoriją: **7 kv. m, nuo 2023-09-27**

11.6. Teritorijos pavadinimas: **Elektros tinklų apsaugos zonos (III skyrius, ketvirtasis skirsnis)**
Teritorijos unikalus numeris: **100323402**
Įregistravimo pagrindas: **Lietuvos Respublikos energetikos ministerija; 2022-02-02 Įsakymas dėl Širvintų elektros tinklų teritorijų plano patvirtinimo Nr. 1-52**
Įregistravimo data: **2022-02-22**
Duomenų pakeitimo pagrindas: **Lietuvos Respublikos energetikos ministerija; 2023-09-22 Įsakymas dėl Energetikos ministro 2022 m. vasario 2 d. įsakymo Nr. 1-52 'Dėl Širvintų elektros tinklų teritorijų plano patvirtinimo' pakeitimo Nr. 1-296**
Duomenų pakeitimo data: **2023-10-03**
Žemės sklypo plotas, patenkantis į Teritoriją: **202 kv. m, nuo 2023-10-03**

11.7. Teritorijos pavadinimas: **Elektros tinklų apsaugos zonos (III skyrius, ketvirtasis skirsnis)**
Teritorijos unikalus numeris: **100312312**

KOPIJA TIKRA
L. Pasiauzė

Įregistravimo pagrindas: **Lietuvos Respublikos energetikos ministerija; 2022-02-02 Įsakymas dėl Širvintų elektros tinklų teritorijų plano patvirtinimo Nr. 1-52**
Įregistravimo data: **2022-02-22**
Duomenų pakeitimo pagrindas: **Lietuvos Respublikos energetikos ministerija; 2023-09-22 Įsakymas dėl Energetikos ministro 2022 m. vasario 2 d. įsakymo Nr. 1-52 'Dėl Širvintų elektros tinklų teritorijų plano patvirtinimo' pakeitimo Nr. 1-296**
Duomenų pakeitimo data: **2023-10-03**
Žemės sklypo plotas, patenkantis į Teritoriją: **88 kv. m, nuo 2023-10-03**

11.8. Teritorijos pavadinimas: **Elektros tinklų apsaugos zonos (III skyrius, ketvirtasis skirsnis)**
Teritorijos unikalus numeris: **100315465**
Įregistravimo pagrindas: **Lietuvos Respublikos energetikos ministerija; 2022-02-02 Įsakymas dėl Širvintų elektros tinklų teritorijų plano patvirtinimo Nr. 1-52**
Įregistravimo data: **2022-02-22**
Duomenų pakeitimo pagrindas: **Lietuvos Respublikos energetikos ministerija; 2023-09-22 Įsakymas dėl Energetikos ministro 2022 m. vasario 2 d. įsakymo Nr. 1-52 'Dėl Širvintų elektros tinklų teritorijų plano patvirtinimo' pakeitimo Nr. 1-296**
Duomenų pakeitimo data: **2023-10-03**
Žemės sklypo plotas, patenkantis į Teritoriją: **719 kv. m, nuo 2023-10-03**

11.9. Teritorijos pavadinimas: **Elektros tinklų apsaugos zonos (III skyrius, ketvirtasis skirsnis)**
Teritorijos unikalus numeris: **100324461**
Įregistravimo pagrindas: **Lietuvos Respublikos energetikos ministerija; 2022-02-02 Įsakymas dėl Širvintų elektros tinklų teritorijų plano patvirtinimo Nr. 1-52**
Įregistravimo data: **2022-02-22**
Duomenų pakeitimo pagrindas: **Lietuvos Respublikos energetikos ministerija; 2023-09-22 Įsakymas dėl Energetikos ministro 2022 m. vasario 2 d. įsakymo Nr. 1-52 'Dėl Širvintų elektros tinklų teritorijų plano patvirtinimo' pakeitimo Nr. 1-296**
Duomenų pakeitimo data: **2023-10-04**
Žemės sklypo plotas, patenkantis į Teritoriją: **430 kv. m, nuo 2023-10-04**

11.10. Teritorijos pavadinimas: **Elektros tinklų apsaugos zonos (III skyrius, ketvirtasis skirsnis)**
Teritorijos unikalus numeris: **100312590**
Įregistravimo pagrindas: **Lietuvos Respublikos energetikos ministerija; 2022-02-02 Įsakymas dėl Širvintų elektros tinklų teritorijų plano patvirtinimo Nr. 1-52**
Įregistravimo data: **2022-02-22**
Duomenų pakeitimo pagrindas: **Lietuvos Respublikos energetikos ministerija; 2023-09-22 Įsakymas dėl Energetikos ministro 2022 m. vasario 2 d. įsakymo Nr. 1-52 'Dėl Širvintų elektros tinklų teritorijų plano patvirtinimo' pakeitimo Nr. 1-296**
Duomenų pakeitimo data: **2023-10-03**
Žemės sklypo plotas, patenkantis į Teritoriją: **44 kv. m, nuo 2023-10-03**

12. Registro pastabos ir nuorodos:
Statiniai - Registro Nr. 10/403187.

KOPIJA TIKRA

L. Pasiauzer

13. Kita informacija: įrašų nėra

14. Informacija apie duomenų sandoriui tikslinimą: įrašų nėra

Dokumentą atspausdino VILMA LENGVINIENĖ

ŽEMĖS SKLYPO PLANAS M 1:1000

Sklypo plotas 31743 m²



Kadastro:	vietovė	Musninkų	blokas	sklypas
Žemės sklypo kadastro Nr.	8 9 4 2	0 0 0 2	0 0 5 5	

Savivaldybė	Širvintų r.
Seniūnija	Musninkų
Gyvenamoji vietovė	Musninkų mstl.
Gatvė, namo Nr.	Gelvonų g. 10

Gretimybė	Gretimo žemės sklypo kadastro Nr.	Pastabos
1-7	8942/ 7001: 2	Gelvonų g.
7-17		Mokyklos g.
17-20		VŽF
20-29	8942/ 0002: 19	
29-30	8942/ 0002: 144	
30-31	8942/ 0002: 145	
31-35	8942/ 0002: 121	
35-42		VŽF
42-53	8942/ 0002: 29	Kadastrinė riba
53-1	8942/ 7001: 2	Gelvonų g.

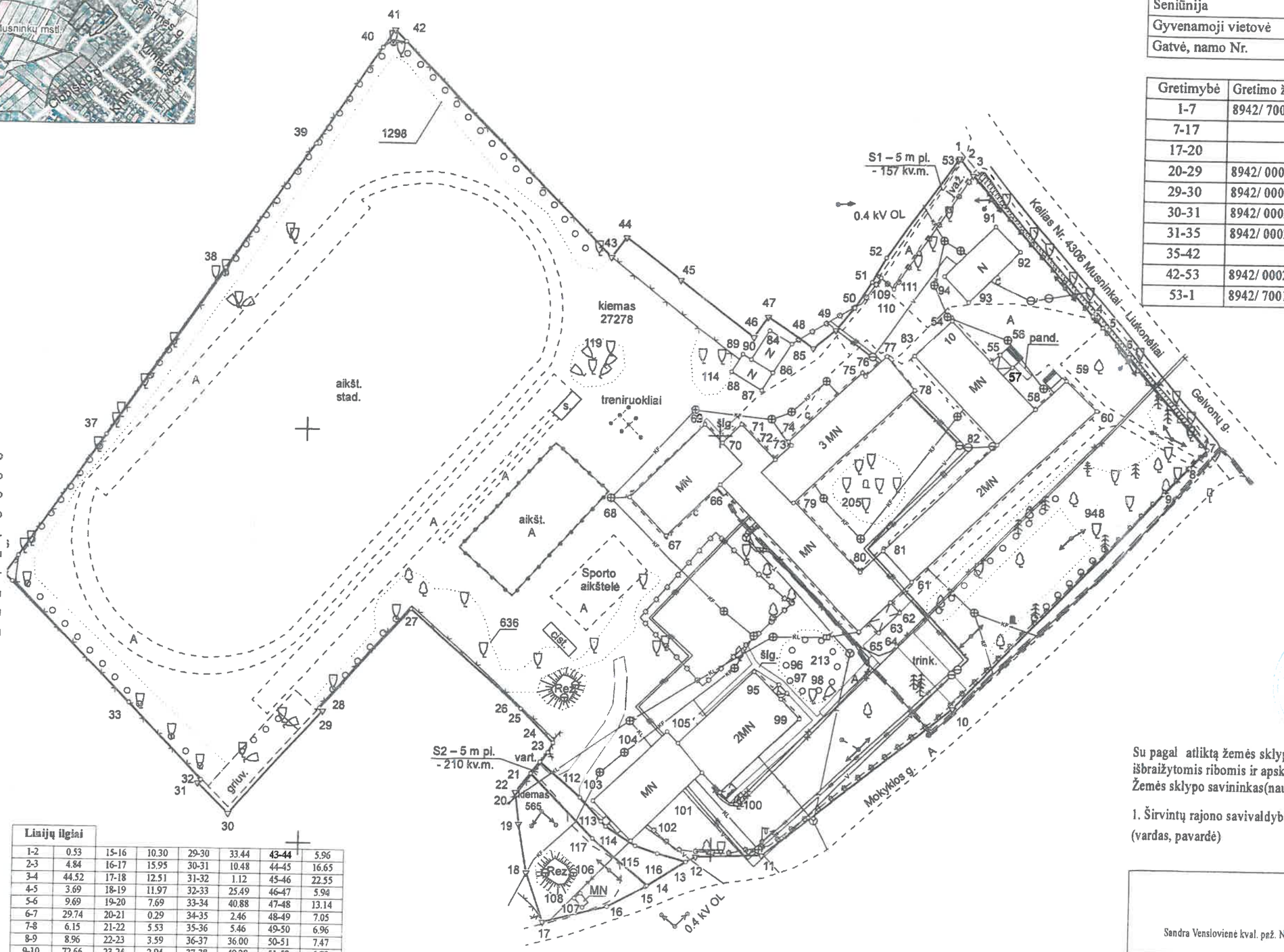

Linijų ilgiai							
1-2	0.53	15-16	10.30	29-30	33.44	43-44	5.96
2-3	4.84	16-17	15.95	30-31	10.48	44-45	16.65
3-4	44.52	17-18	12.51	31-32	1.12	45-46	22.55
4-5	3.69	18-19	11.97	32-33	25.49	46-47	5.94
5-6	9.69	19-20	7.69	33-34	40.88	47-48	13.14
6-7	29.74	20-21	0.29	34-35	2.46	48-49	7.05
7-8	6.15	21-22	5.53	35-36	5.46	49-50	6.96
8-9	8.96	22-23	3.59	36-37	36.00	50-51	7.47
9-10	72.66	23-24	2.94	37-38	49.28	51-52	6.79
10-11	57.78	24-25	2.65	38-39	36.85	52-53	29.28
11-12	15.84	25-26	11.39	39-40	28.32	53-1	0.57
12-13	2.77	26-27	36.01	40-41	5.20		
13-14	11.06	27-28	32.61	41-42	3.81		
14-15	0.48	28-29	1.00	42-43	72.19		

PASTABA:
S1, S2 - Kelio servitutas - teisė važiuoti transporto priemonėmis, naudotis pėsčiųjų taku, varyti galvijus (tarnaujantis daiktas);
Inžineriniai tinklai nustatyti žymint jų padėtį vietovėje ir panaudojant Širvintų rajono savivaldybės Architektūros ir kraštotvarkos planavimo skyriaus pateiktą medžiagą.

KOPIJA TIKRA

L. Pasiauza

Su pagal atliktą žemės sklypo ribų paženklinimą-parodymą parengtame žemės sklypo plane išbraižytomis ribomis ir apskaičiuotu žemės sklypo plotu sutinku:
Žemės sklypo savininkas(naudotojas):

1. Širvintų rajono savivaldybės administracija (vardas, pavardė)

Širvintų rajono savivaldybės administracijos direktorė Ingrida Baltuštė-Cetrauskienė (parašas) 2020-02-12 (data)

UAB "GeoVySa"

Sandra Venslovienė kval. paž. Nr. 2M-M-1195, UAB „GeoVySa" I. Šeiniaus g. 15, Širvintos, Mob. 8-603-39910

Pareigos	Parašas	Vardas ir pavardė	Data
Matininkė		SANDRA VENSLOVIENĖ	2020-02-12

Matininko kvalifikacijos pažymėjimo Nr.: 2M-M-1195 | GEO OBJEKTO KODAS: 8942-0002-0055

Dokumentą elektroniniu parašu
pasirašė GITA BAGINSKIENĖ
Data: 2020-02-13 10:15:37
Paskirtis: Byla patikrinta

Dokumentą elektroniniu parašu
pasirašė ARVYDAS VOSYLIUS
Data: 2020-02-13 11:16:52
Paskirtis: Byla suderinta

ŽEMĖS SKLYPO PLANAS M 1:1000

Žemės sklypo plotas 31743 m²

Žemės sklypo kadastro numeris:	kodas				blokas				sklypas			
	8	9	4	2	0	0	0	2	0	0	5	5

KOORDINAČIŲ ŽINIARAŠTIS

Koordinačių sistema: LKS-94

Taško Nr.	Kodas	X	Y	Taško Nr.	Kodas	X	Y

Žemės sklypo centro koordinatės	
Koordinačių sistema	Koordinatės X/Y
Valstybinė LKS-1994	X=6090885.7 Y=553569.57

Darbo LitPOS laikas			
Data	2019-12-13		
Prisijungta	10:30		
Atsijungta	16:00		

Žiniaraštį sudarė:	SANDRA VENSLOVIENĖ v. pavardė	2M-M-1195 kval. paž. nr.	parašas	2020-02-12 data

Ištrauka iš Lietuvos Respublikos administracinių nusižengimų kodekso:
112 straipsnis. Nuolatinių žemėnaudos riboženklių sunaikinimas arba sugadinimas užtraukia baudą nuo septyniasdešimt iki vieno šimto keturiasdešimt eurų.

* 2 1 1 4 2 7 6 0 0 6 *

Duomenys apie žemės sklypo servitutus

Eilės Nr.	Servituto kodas	Nekilnojamojo turto registre įrašyto ar teritorijų planavimo dokumente nustatyto servituto pavadinimas ir rūšis	Servituto plotas, m²
1	214	Kelio servitutas - teisė važiuoti transporto priemonėmis, naudotis pėsčiųjų taku, varyti galvijus (tarnaujantis) (Plane pažymėta S2)	210
2	214	Kelio servitutas - teisė važiuoti transporto priemonėmis, naudotis pėsčiųjų taku, varyti galvijus (tarnaujantis) (Plane pažymėta S1)	157

KOPIJA TIKRA
L. Pasiauza

KOPIJA TIKRA
L. Pasiauzė

ŽEMĖS SKLYPO PLANAS M 1:1000

Žemės sklypo plotas 31743 m²

Žemės sklypo kadastro numeris:	kodas				blokas				sklypas			
	8	9	4	2	0	0	0	2	0	0	5	5

KOORDINAČIŲ ŽINIARAŠTIS

Koordinačių sistema: LKS-94

Taško Nr.	Kodas	X	Y	Taško Nr.	Kodas	X	Y	Taško Nr.	Kodas	X	Y	Taško Nr.	Kodas	X	Y
1	R	6090968.09	553656.13	36	R	6090868.67	553430.99	71	NK	6090902.95	553605.02	95	NK	6090843.10	553609.46
2	R	6090967.68	553656.47	37	R	6090898.28	553451.47	72	NK	6090894.50	553613.21	96	NK	6090840.02	553615.28
3	R	6090963.98	553659.59	38	R	6090938.92	553479.34	73	NK	6090898.07	553616.89	97	NK	6090838.01	553617.24
4	R	6090930.59	553689.04	39	R	6090969.17	553500.38	74	NK	6090898.88	553616.11	98	NK	6090836.60	553615.80
5	R	6090927.76	553691.41	40	R	6090992.64	553516.23	75	NK	6090915.92	553633.69	99	NK	6090831.88	553620.38
6	R	6090920.73	553698.08	41	R	6090996.95	553519.14	76	NK	6090915.09	553634.46	100	NK	6090813.87	553601.94
7	R	6090898.49	553717.83	42	R	6090994.24	553521.82	77	NK	6090919.94	553639.47	101	NK	6090818.53	553597.42
8	R	6090894.01	553713.62	43	R	6090942.84	553572.51	78	NK	6090911.81	553646.45	102	NK	6090801.87	553580.34
9	R	6090887.47	553707.49	44	R	6090947.61	553576.08	79	NK	6090884.07	553617.68	103	NK	6090811.39	553571.10
10	R	6090834.77	553657.47	45	R	6090937.64	553589.41	80	NK	6090867.49	553634.27	104	NK	6090828.31	553588.64
11	R	6090798.93	553612.15	46	R	6090924.13	553607.46	81	NK	6090872.70	553639.68	105	NK	6090825.52	553591.32
12	R	6090798.29	553596.32	47	R	6090929.04	553610.80	82	NK	6090898.86	553666.83	106	NK	6090788.99	553568.63
13	R	6090796.85	553593.95	48	R	6090921.66	553621.67	83	NK	6090920.14	553646.22	107	NK	6090785.58	553569.11
14	R	6090791.09	553584.51	49	R	6090926.07	553627.17	84	NK	6090925.74	553611.25	108	NK	6090787.80	553567.13
15	R	6090790.84	553584.10	50	R	6090931.56	553631.45	85	NK	6090922.63	553616.36	109	S	6090939.22	553637.20
16	R	6090785.92	553575.05	51	R	6090937.85	553635.48	86	NK	6090915.53	553612.19	110	S	6090938.89	553637.65
17	R	6090781.95	553559.60	52	R	6090943.75	553638.85	87	NK	6090911.23	553609.63	111	S	6090936.22	553640.77
18	R	6090793.71	553555.32	53	R	6090967.62	553655.80	88	NK	6090915.68	553602.35	112	S	6090812.01	553568.00
19	R	6090805.50	553553.26	54	NK	6090928.81	553655.18	89	NK	6090919.99	553604.92	113	S	6090806.48	553573.11
20	R	6090813.12	553552.23	55	NK	6090918.92	553664.86	90	NK	6090918.74	553606.96	114	S	6090805.26	553574.29
21	R	6090813.35	553552.40	56	NK	6090920.81	553667.13	91	NK	6090951.72	553665.29	115	S	6090800.71	553581.39
22	R	6090817.67	553555.85	57	NK	6090917.74	553670.12	92	NK	6090945.59	553671.51	116	S	6090798.90	553586.92
23	R	6090820.47	553558.09	58	NK	6090907.66	553675.88	93	NK	6090933.33	553659.18	117	S	6090802.32	553571.21
24	R	6090822.77	553559.92	59	NK	6090914.69	553683.11	94	NK	6090939.51	553652.96				
25	R	6090825.13	553561.12	60	NK	6090907.54	553690.45								
26	R	6090833.16	553553.04	61	NK	6090865.34	553646.77								
27	R	6090856.94	553526.00	62	NK	6090860.30	553641.67								
28	R	6090832.59	553504.31	63	NK	6090857.85	553644.07								
29	R	6090831.92	553505.05	64	NK	6090852.96	553639.04								
30	R	6090806.94	553482.82	65	NK	6090853.06	553634.22								
31	R	6090814.20	553475.26	66	NK	6090888.22	553600.20								
32	R	6090815.01	553476.04	67	NK	6090875.61	553587.19								
33	R	6090833.36	553458.35	68	NK	6090884.85	553578.10								
34	R	6090862.43	553429.61	69	NK	6090902.76	553596.15								
35	R	6090864.18	553427.88	70	NK	6090898.34	553600.53								

Žemės sklypo centro koordinatės		Darbo LitPOS laikas			
Koordinačių sistema	Koordinatės X/Y	Data	2019-12-13		
Valstybinė LKS-1994	X=6090885.7 Y=553569.57	Prisijungta	10:30		
		Atsijungta	16:00		
Žiniaraštį sudarė:	SANDRA VENSLOVIENĖ		2M-M-1195	parašas	2020-02-12
	v. pavardė		kval. paž. nr.		data

Ištrauka iš Lietuvos Respublikos administracinių nusižengimų kodekso:
112 straipsnis. Nuolatinių žemėnaudos riboženklių sunaikinimas arba sugadinimas užtraukia baudą nuo septyniasdešimt iki vieno šimto keturiasdešimt eurų.

* 2 1 1 4 2 7 6 0 0 6 *

Duomenys apie žemės sklypui nustatytas specialiąsias žemės naudojimo sąlygas			
Eilės Nr.	Specialiosios žemės naudojimo sąlygos kodas	Specialiosios žemės naudojimo sąlygos pavadinimas	Teritorijos, kurioje turi būti taikoma specialioji žemės naudojimo sąlyga, plotas, m²
1	101	Viešųjų ryšių tinklų elektroninių ryšių infrastruktūros apsaugos zonos (III skyrius, vienuoliktasis skirsnis)	743
2	102	Kelių apsaugos zonos (III skyrius, antrasis skirsnis)	4978
3	106	Elektros tinklų apsaugos zonos (III skyrius, ketvirtasis skirsnis)	915
4	120	Požeminio vandens vandenviečių apsaugos zonos (VI skyrius, vienuoliktasis skirsnis)	3000
5	149	Vandens tiekimo ir nuotekų, paviršinių nuotekų tvarkymo infrastruktūros apsaugos zonos (III skyrius, dešimtasis skirsnis)	3355
6	150	Komunalinių objektų sanitarinės apsaugos zonos (IV skyrius, pirmasis skirsnis)	29402

VALSTYBĖS ĮMONĖ REGISTRŲ CENTRAS
Studentų g. 39, LT-08106 Vilnius, tel. +370 5 268 8262, el. p. info@registrucentras.lt
Duomenys kaupiami ir saugomi Juridinių asmenų registre, kodas 124110246

NEKILNOJAMOJO TURTO REGISTRO DUOMENŲ BAZĖS IŠRAŠAS

2026-01-28 11:00:51

KOPIJA TIKRA

1. Nekilnojamojo turto registre įregistruotas turtas:

Registro Nr.: **10/403187**
Registro tipas: **Statiniai**
Sudarymo data: **2003-04-03**
Adresas: **Širvintų r. sav., Musninkai, Gelvonų g. 10**

2. Nekilnojamieji daiktai:

2.1. **Pastatas - Mokykla**

Unikalus daikto numeris: **8996-8010-5012**
Paskirties grupė: **Visuomeninių**
Daikto pagrindinė naudojimo paskirtis: **Mokslo**
Žymėjimas plane: **1C1/p**
Statybos pradžios metai: **1899**
Statybos pabaigos metai: **1899**
Rekonstravimo pradžios metai: **2006**
Rekonstravimo pabaigos metai: **2010**
Baigtumo procentas: **100 %**
Šildymas: **Vietinis centrinis šildymas**
Vandentiekis: **Komunalinis vandentiekis**
Nuotekų šalinimas: **Komunalinis nuotekų šalinimas**
Dujos: **Nėra**
Sienos: **Plytos**
Stogo danga: **Metalas**
Aukštų skaičius: **1**
Bendras plotas: **3006.92 kv. m**
Pagrindinis plotas: **2824.91 kv. m**
Tūris: **14841 kub. m**
Užstatytas plotas: **2500.00 kv. m**
Koordinatė X: **6090890**
Koordinatė Y: **553640**
Atkūrimo sąnaudos (statybos vertė): **1719184 Eur**
Fizinio nusidėvėjimo procentas: **23 %**
Atkuriamoji vertė: **1323853 Eur**
Atkūrimo sąnaudų (statybos vertės) ir atkuriamosios vertės nustatymo data: **2010-09-06**
Vidutinė rinkos vertė: **187095 Eur**
Vidutinės rinkos vertės nustatymo būdas: **Masinis vertinimas**
Vidutinės rinkos vertės nustatymo data: **2010-09-06**
Kadastro duomenų nustatymo data: **2010-09-06**
Pastato (jo dalies) energinio naudingumo klasė: **C**
Skaičiuojamosios šiluminės energijos sąnaudos pastatui (jo daliai) šildyti: **0.00 kWh/m2/m.**

2.2. **Pastatas - Dirbtuvės**

Unikalus daikto numeris: **4400-5187-7046**
Paskirties grupė: **Visuomeninių**
Daikto pagrindinė naudojimo paskirtis: **Mokslo**
Žymėjimas plane: **3C1/ž**
Statybos pradžios metai: **1899**
Statybos pabaigos metai: **1899**
Statinio kategorija: **Neypatingasis**
Baigtumo procentas: **100 %**
Šildymas: **Nėra**
Vandentiekis: **Nėra**
Nuotekų šalinimas: **Nėra**
Dujos: **Nėra**
Sienos: **Medis su karkasu**
Stogo danga: **Asbestcementis**
Aukštų skaičius: **1**
Bendras plotas: **131.56 kv. m**
Pagrindinis plotas: **131.56 kv. m**
Tūris: **510 kub. m**
Užstatytas plotas: **155.00 kv. m**
Koordinatė X: **6090944**
Koordinatė Y: **553663**
Atkūrimo sąnaudos (statybos vertė): **70900 Eur**
Fizinio nusidėvėjimo procentas: **70 %**
Atkuriamoji vertė: **21300 Eur**
Atkūrimo sąnaudų (statybos vertės) ir atkuriamosios vertės nustatymo data: **2019-02-07**
Vidutinė rinkos vertė: **3860 Eur**
Vidutinės rinkos vertės nustatymo būdas: **Masinis vertinimas**
Vidutinės rinkos vertės nustatymo data: **2019-02-07**
Kadastro duomenų nustatymo data: **2019-02-07**

2.3. **Pastatas - Bendrabutis su valgykla**

Unikalus daikto numeris: **8996-8010-5023**
Paskirties grupė: **Įvairių socialinių grupių**
Daikto pagrindinė naudojimo paskirtis: **Įvairių socialinių grupių**
Žymėjimas plane: **2N2/p**
Statybos pabaigos metai: **1976**
Rekonstravimo pabaigos metai: **2003**
Baigtumo procentas: **100 %**
Šildymas: **Vietinis centrinis šildymas**
Vandentiekis: **Komunalinis vandentiekis**

KOPIJA TIKRA
L. Pasiauzė

Nuotekų šalinimas: **Komunalinis nuotekų šalinimas**
Dujos: **Nėra**
Sienos: **Plytos**
Stogo danga: **Bitumas**
Aukštų skaičius: **2**
Bendras plotas: **900.25 kv. m**
Naudingas plotas: **382.88 kv. m**
Gyvenamasis plotas: **223.02 kv. m**
Pagrindinis plotas: **325.13 kv. m**
Tūris: **3857 kub. m**
Užstatytas plotas: **745.00 kv. m**
Atkūrimo sąnaudos (statybos vertė): **279194 Eur**
Fizinio nusidėvėjimo procentas: **16 %**
Atkuriamoji vertė: **234592 Eur**
Vidutinė rinkos vertė: **58503 Eur**
Vidutinės rinkos vertės nustatymo data: **2003-04-03**
Kadastro duomenų nustatymo data: **2003-04-03**

2.4. **Sporto inžineriniai statiniai - Futbolo aikštė**
Unikalus daikto numeris: **4400-1131-2364**
Inžinerinio statinio grupė: **Kiti inžineriniai statiniai**
Inžinerinio statinio pogrupis (paskirtis): **Sporto**
Žymėjimas plane: **f.a.**
Statybos pabaigos metai: **1978**
Baigtumo procentas: **100 %**
Atkūrimo sąnaudos (statybos vertė): **115558 Eur**
Fizinio nusidėvėjimo procentas: **70 %**
Atkuriamoji vertė: **34754 Eur**
Atkūrimo sąnaudų (statybos vertės) ir atkuriamosios vertės nustatymo data: **2007-05-31**
Vidutinė rinkos vertė: **34754 Eur**
Vidutinės rinkos vertės nustatymo būdas: **Atkuriamoji vertė**
Vidutinės rinkos vertės nustatymo data: **2007-05-31**
Kadastro duomenų nustatymo data: **2007-05-31**

2.5. **Sporto inžineriniai statiniai - Bėgimo takas**
Unikalus daikto numeris: **4400-1131-2386**
Inžinerinio statinio grupė: **Kiti inžineriniai statiniai**
Inžinerinio statinio pogrupis (paskirtis): **Sporto**
Žymėjimas plane: **bėg.t.**
Statybos pabaigos metai: **1978**
Baigtumo procentas: **100 %**
Atkūrimo sąnaudos (statybos vertė): **23633 Eur**
Fizinio nusidėvėjimo procentas: **70 %**
Atkuriamoji vertė: **7096 Eur**
Atkūrimo sąnaudų (statybos vertės) ir atkuriamosios vertės nustatymo data: **2007-05-31**
Vidutinė rinkos vertė: **7096 Eur**
Vidutinės rinkos vertės nustatymo būdas: **Atkuriamoji vertė**
Vidutinės rinkos vertės nustatymo data: **2007-05-31**
Kadastro duomenų nustatymo data: **2007-05-31**

2.6. **Kiti inžineriniai statiniai - Tinklinio aikštelė**
Unikalus daikto numeris: **4400-1131-2420**
Inžinerinio statinio grupė: **Kiti inžineriniai statiniai**
Inžinerinio statinio pogrupis (paskirtis): **Kitos paskirties**
Žymėjimas plane: **t.a.**
Statusas: **Suformuotas padalijus daiktą**
Daikto istorinė kilmė: **Gautas padalijus daiktą, unikalus daikto numeris 8996-8010-5034**
Statybos pabaigos metai: **1978**
Baigtumo procentas: **100 %**
Atkūrimo sąnaudos (statybos vertė): **9644 Eur**
Fizinio nusidėvėjimo procentas: **70 %**
Atkuriamoji vertė: **2893 Eur**
Atkūrimo sąnaudų (statybos vertės) ir atkuriamosios vertės nustatymo data: **2007-05-31**
Vidutinė rinkos vertė: **2893 Eur**
Vidutinės rinkos vertės nustatymo būdas: **Atkuriamoji vertė**
Vidutinės rinkos vertės nustatymo data: **2007-05-31**
Kadastro duomenų nustatymo data: **2007-05-31**

2.7. **Kiti inžineriniai statiniai - Šaligatviai**
Unikalus daikto numeris: **4400-1137-2542**
Inžinerinio statinio grupė: **Kiti inžineriniai statiniai**
Inžinerinio statinio pogrupis (paskirtis): **Kitos paskirties**
Žymėjimas plane: **b1, b2**
Statusas: **Suformuotas padalijus daiktą**
Daikto istorinė kilmė: **Gautas padalijus daiktą, unikalus daikto numeris 8996-8010-5034**
Statybos pabaigos metai: **1978**
Baigtumo procentas: **100 %**
Atkūrimo sąnaudos (statybos vertė): **24444 Eur**
Fizinio nusidėvėjimo procentas: **70 %**
Atkuriamoji vertė: **7327 Eur**
Atkūrimo sąnaudų (statybos vertės) ir atkuriamosios vertės nustatymo data: **2007-05-31**
Vidutinė rinkos vertė: **7356 Eur**
Vidutinės rinkos vertės nustatymo būdas: **Atkuriamoji vertė**
Vidutinės rinkos vertės nustatymo data: **2007-05-31**
Kadastro duomenų nustatymo data: **2007-05-31**

3. Daikto priklausiniai iš kito registro: įrašų nėra

4. Nuosavybė:

4.1. **Nuosavybės teisė**
Savininkas: **ŠIRVINTŲ RAJONO SAVIVALDYBĖ, a.k. 111105217**
Daiktas: **pastatas Nr. 4400-5187-7046, aprašytas p. 2.2.**

KOPIJA TIKRA
L. Pasiauzė

Įregistravimo pagrindas: **1995-01-01 Aktas**
2006-10-23 Perdavimo - priėmimo aktas Nr. -
Įrašas galioja: **Nuo 2019-02-26**

4.2. **Nuosavybės teisė**
Savininkas: **ŠIRVINTŲ RAJONO SAVIVALDYBĖ, a.k. 111105217**
Daiktas: **pastatas Nr. 8996-8010-5012, aprašytas p. 2.1.**
Įregistravimo pagrindas: **2003-06-09 Statinio pripažinimo tinkamu naudoti aktas Nr. (100)-11.78-029**
2004-12-03 Savivaldybės mero potvarkis Nr. 35
2006-10-23 Perdavimo - priėmimo aktas Nr. -
2010-12-28 Statybos užbaigimo aktas Nr. SUA-560
Įrašas galioja: **Nuo 2011-01-03**

4.3. **Nuosavybės teisė**
Savininkas: **ŠIRVINTŲ RAJONO SAVIVALDYBĖ, a.k. 111105217**
Daiktas: **sporto inžineriniai statiniai Nr. 4400-1131-2364, aprašyti p. 2.4.**
Įregistravimo pagrindas: **2006-10-23 Perdavimo - priėmimo aktas Nr. -**
2007-06-15 Raštas Nr. (6.14)-13-432
Įrašas galioja: **Nuo 2007-06-20**

4.4. **Nuosavybės teisė**
Savininkas: **ŠIRVINTŲ RAJONO SAVIVALDYBĖ, a.k. 111105217**
Daiktas: **sporto inžineriniai statiniai Nr. 4400-1131-2386, aprašyti p. 2.5.**
kiti statiniai Nr. 4400-1131-2420, aprašyti p. 2.6.
kiti statiniai Nr. 4400-1137-2542, aprašyti p. 2.7.
Įregistravimo pagrindas: **2004-12-03 Savivaldybės mero potvarkis Nr. 35**
2006-10-23 Perdavimo - priėmimo aktas Nr. -
Įrašas galioja: **Nuo 2007-06-20**

4.5. **Nuosavybės teisė**
Savininkas: **ŠIRVINTŲ RAJONO SAVIVALDYBĖ, a.k. 111105217**
Daiktas: **pastatas Nr. 8996-8010-5023, aprašytas p. 2.3.**
Įregistravimo pagrindas: **2004-12-03 Savivaldybės mero potvarkis Nr. 35**
2005-01-31 Statinio pripažinimo tinkamu naudoti aktas Nr. (100)-11.78-9
2006-10-23 Perdavimo - priėmimo aktas Nr. -
Įrašas galioja: **Nuo 2007-06-20**

5. Valstybės ir savivaldybių žemės patikėjimo teisė: įrašų nėra

6. Kitos daiktinės teisės:

6.1. **Turto patikėjimo teisė**
Patikėtinis: **Širvintų r. Musninkų Alfonso Petrulio gimnazija, a.k. 190361656**
Daiktas: **pastatas Nr. 4400-5187-7046, aprašytas p. 2.2.**
Įregistravimo pagrindas: **2019-03-27 Savivaldybės tarybos sprendimas Nr. 1-54**
2019-04-03 Perdavimo - priėmimo aktas
Įrašas galioja: **Nuo 2019-04-10**

6.2. **Turto patikėjimo teisė**
Patikėtinis: **Širvintų r. Musninkų Alfonso Petrulio gimnazija, a.k. 190361656**
Daiktas: **pastatas Nr. 8996-8010-5012, aprašytas p. 2.1.**
pastatas Nr. 8996-8010-5023, aprašytas p. 2.3.
sporto inžineriniai statiniai Nr. 4400-1131-2364, aprašyti p. 2.4.
sporto inžineriniai statiniai Nr. 4400-1131-2386, aprašyti p. 2.5.
kiti statiniai Nr. 4400-1131-2420, aprašyti p. 2.6.
kiti statiniai Nr. 4400-1137-2542, aprašyti p. 2.7.
Įregistravimo pagrindas: **2008-01-29 Savivaldybės tarybos sprendimas Nr. 1-25**
2008-02-04 Perdavimo - priėmimo aktas Nr. 5
Įrašas galioja: **Nuo 2012-03-26**

7. Juridiniai faktai:

7.1. **Sudaryta panaudos sutartis**
Panaudos gavėjas: **Širvintų rajono savivaldybės kultūros centras, a.k. 190382789**
Daiktas: **pastatas Nr. 8996-8010-5012, aprašytas p. 2.1.**
Įregistravimo pagrindas: **2023-03-28 Perdavimo - priėmimo aktas Nr. 1**
2023-03-28 Panaudos sutartis Nr. BR-7/32-1
Plotas: **54.71 kv. m**
Įrašas galioja: **Nuo 2023-06-08**
Terminas: **Nuo 2023-03-28 iki 2033-03-28**

7.2. **Sudaryta panaudos sutartis**
Panaudos gavėjas: **Širvintų rajono Musninkų miestelio kultūros puoselėtojų bendruomenė "Spindulys", a.k. 302468260**
Daiktas: **pastatas Nr. 4400-5187-7046, aprašytas p. 2.2.**
Įregistravimo pagrindas: **2019-05-06 Panaudos sutartis Nr. BR-**
2019-05-10 Perdavimo - priėmimo aktas
Plotas: **131.56 kv. m**
Įrašas galioja: **Nuo 2019-05-29**
Terminas: **Nuo 2019-05-10 iki 2029-05-06**

7.3. **Sudaryta panaudos sutartis**
Panaudos gavėjas: **Asociacija "Musninkų socialinės iniciatyvos", a.k. 303585850**
Daiktas: **pastatas Nr. 8996-8010-5023, aprašytas p. 2.3.**
Įregistravimo pagrindas: **2019-03-07 Perdavimo - priėmimo aktas Nr. 2**
2019-03-07 Panaudos sutartis Nr. 2
Plotas: **252.35 kv. m**
Aprašymas: **Patalpų indeksai: nuo 1-29 iki 1-37, nuo 1-40 iki 1-43.**
Įrašas galioja: **Nuo 2019-03-21**
Terminas: **Nuo 2019-03-07 iki 2029-01-23**

7.4. **Sudaryta panaudos sutartis**
Panaudos gavėjas: **Asociacija "Musninkų socialinės iniciatyvos", a.k. 303585850**
Daiktas: **pastatas Nr. 8996-8010-5023, aprašytas p. 2.3.**
Įregistravimo pagrindas: **2019-01-02 Perdavimo - priėmimo aktas Nr. 1**
2019-01-02 Panaudos sutartis Nr. 1
Plotas: **64.41 kv. m**
Aprašymas: **Patalpų indeksai 1-38; 1-39.**
Įrašas galioja: **Nuo 2019-02-08**

Terminas: **Nuo 2019-01-02 iki 2029-01-23**

KOPIJA TIKRA
L. Pasiauza

8. Žymos: įrašų nėra

9. Teritorijos, kuriose taikomos SŽNS, įrašytos į NTK kadastro duomenų byloje įrašytų duomenų pagrindu: įrašų nėra

10. Daikto registravimas ir kadastro žymos:

10.1. **Nustatyti nauji kadastro duomenys, kurie neįrašyti į Kadastro informacinę sistemą (kadastro žyma)**
Duomenis nustatė: **IGNAS RAZBADAUSKAS**
Daiktas: **pastatas Nr. 8996-8010-5023, aprašytas p. 2.3.**
Įregistravimo pagrindas: **2014-09-11 Kvalifikacijos pažymėjimas Nr. 2M-M-2122**
2023-11-09 Nekilnojamojo daikto kadastro duomenų byla
Įrašas galioja: **Nuo 2023-11-27**

10.2. **Parengta deklaracija apie statybos užbaigimą (kadastro žyma)**
Daiktas: **pastatas Nr. 8996-8010-5023, aprašytas p. 2.3.**
Įregistravimo pagrindas: **2023-07-25 Informacinės sistemos "Infostatyba" pranešimas Nr. ARCCR-00-230725-09369**
Aprašymas: **Paprastasis remontas**
Įrašas galioja: **Nuo 2023-07-25**

10.3. **Parengta deklaracija apie statybos užbaigimą (kadastro žyma)**
Daiktas: **pastatas Nr. 8996-8010-5023, aprašytas p. 2.3.**
Įregistravimo pagrindas: **2023-07-24 Informacinės sistemos "Infostatyba" pranešimas Nr. ARCCR-00-230724-09350**
Aprašymas: **Paprastasis remontas**
Įrašas galioja: **Nuo 2023-07-25**

10.4. **Suformuotas naujas (daikto registravimas)**
Daiktas: **pastatas Nr. 4400-5187-7046, aprašytas p. 2.2.**
Įregistravimo pagrindas: **1995-01-01 Aktas**
2006-10-23 Perdavimo - priėmimo aktas Nr. -
2019-02-07 Nekilnojamojo daikto kadastro duomenų byla
Įrašas galioja: **Nuo 2019-02-25**

10.5. **Kadastrinius matavimus atliko (kadastro žyma)**
GEDIMINAS ŠPIKLYS
Daiktas: **pastatas Nr. 4400-5187-7046, aprašytas p. 2.2.**
Įregistravimo pagrindas: **2009-02-10 Kvalifikacijos pažymėjimas Nr. 2M-M-849**
2019-02-07 Nekilnojamojo daikto kadastro duomenų byla
Įrašas galioja: **Nuo 2019-02-25**

10.6. **Išduotas pastato (jo dalies) energinio naudingumo sertifikatas (kadastro žyma)**
Daiktas: **pastatas Nr. 8996-8010-5012, aprašytas p. 2.1.**
Įregistravimo pagrindas: **2014-07-08 Pranešimas apie energinio naudingumo sertifikato išdavimą Nr. MK-0046-0029/0**
Įrašas galioja: **Nuo 2014-07-08**
Terminas: **Nuo 2010-10-25 iki 2020-10-25**

10.7. **Kadastrinius matavimus atliko (kadastro žyma)**
Valstybės įmonės Registrų centro Vilniaus filialas, a.k. 124208338
Daiktas: **pastatas Nr. 8996-8010-5012, aprašytas p. 2.1.**
Įregistravimo pagrindas: **2010-09-06 Nekilnojamojo daikto kadastro duomenų byla**
Kvalifikacijos pažymėjimas Nr. 2M-ME-102
Licencija Nr. G-734-(623)
Įrašas galioja: **Nuo 2011-01-03**

10.8. **Rekonstrukcija (daikto registravimas)**
Daiktas: **pastatas Nr. 8996-8010-5012, aprašytas p. 2.1.**
Įregistravimo pagrindas: **2010-09-06 Nekilnojamojo daikto kadastro duomenų byla**
2010-12-28 Statybos užbaigimo aktas Nr. SUA-560
Įrašas galioja: **Nuo 2011-01-03**

11. Duomenys apie įregistruotas teritorijas, kuriose taikomos specialiosios žemės naudojimo sąlygos: įrašų nėra

12. Registro pastabos ir nuorodos: įrašų nėra

13. Kita informacija:
Žemės sklypo, kuriame yra statiniai, kadastrinis Nr.: **8942/0002:55**
Archyvinės bylos Nr.: **89/36276**

14. Informacija apie duomenų sandoriui tikslinimą: įrašų nėra

Dokumentą atspausdino ONA ŠILAITĖ

1017729749

1017729749

KOPIJA TIKRA

L. Pasiauzė

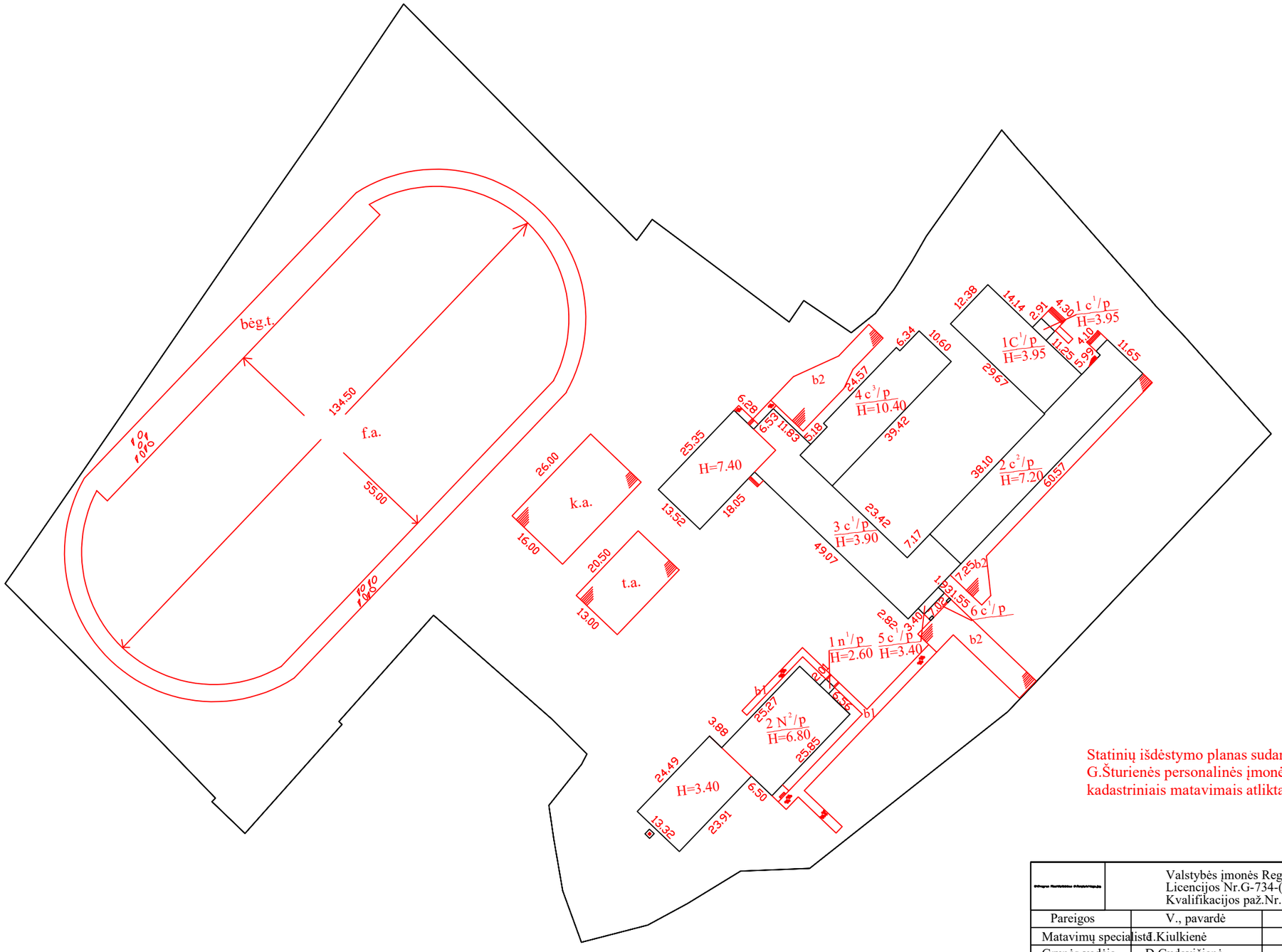

Statinių išdėstymo planas sudarytas naudojantis G.Šturienės personalinės įmonės žemės sklypo kadastriniais matavimais atliktais 2002-11-15

	Valstybės įmonės Registrų centro Vilniaus filialas Licencijos Nr.G-734-(623), išduota 2008-08-27 Kvalifikacijos paž.Nr. 2M-ME-102,išduotas 2008-06-11		
Pareigos	V., pavardė	Parašas	Data
Matavimų specialistė	I.Kiulkienė		2010-09-21
Grupės vedėja	D.Gudavičienė		

Statinių išdėstymo planas 1:1000	A.V.
Širvintų r. sav. Musninkų mstl. Gelvonų g. 10	
Sudarytas pagal 2010-09-06 kadastrinių matavimų duomenis	Pastato pažymėjimas plane

1017750000

1017750000

KOPIJA TIKRA

L. Pasiauza

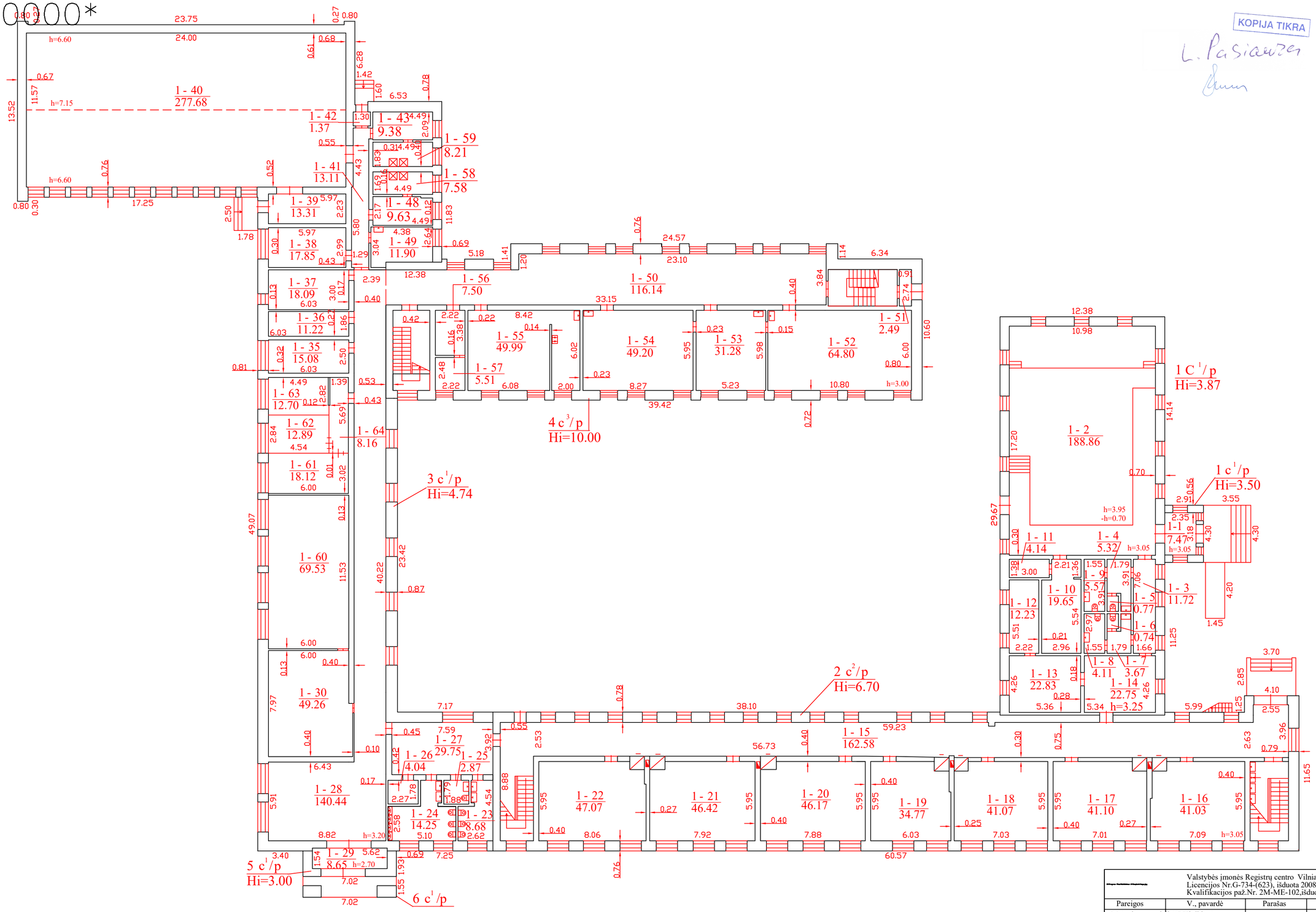

Valstybės įmonės Registrų centro Vilniaus filialas Licencijos Nr.G-734-(623), išduota 2008-08-27 Kvalifikacijos paž.Nr. 2M-ME-102,išduotas 2008-06-11			
Pareigos	V., pavardė	Parašas	Data
Matavimų specialistė	I.Kiulkienė		2010-09-20
Grupės vedėja	D.Gudavičienė		
Pirmo aukšto planas		1:200	A.V.
Širvintų r. sav. Musninkų mstl. Gelvonų g. 10			
Sudarytas pagal 2010-09-06 kadastrinių matavimų duomenis		Pastato pažymėjimas plane 1C1/p	

1017750000

1017750000

KOPIJA TIKRA

L. Pasiamzej

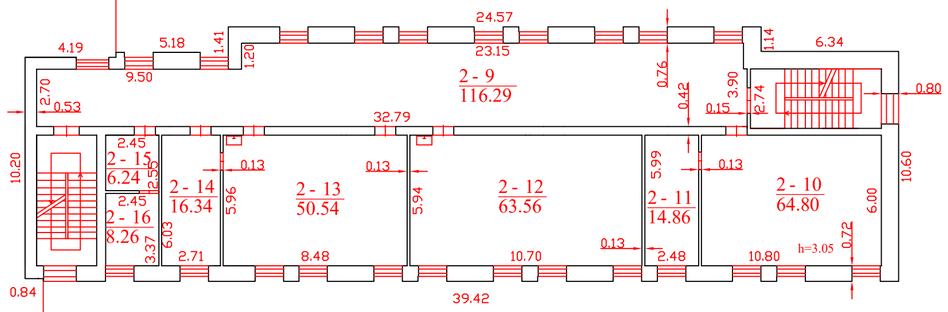

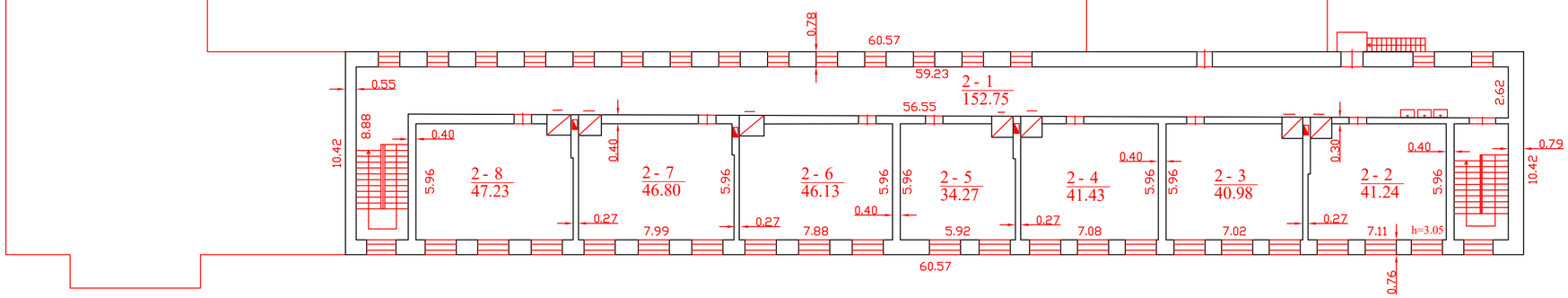

Valstybės įmonės Registrų centro Vilniaus filialas
Licencijos Nr.G-734-(623), išduota 2008-08-27
Kvalifikacijos paž.Nr. 2M-ME-102,išduotas 2008-06-11

Pareigos	V., pavardė	Parašas	Data
Matavimų specialistė	I.Kiulkienė		2010-09-20
Grupės vedėja	D.Gudavičienė		

Antro aukšto planas	1:200	A.V.
Širvintų r. sav. Musninkų mstl. Gelvonų g. 10		
Sudarytas pagal 2010-09-06 kadastrinių matavimų duomenis	Pastato pažymėjimas plane 1C1/p	

1017750000

1017750000

KOPIJA TIKRA

L. Pasiauzė

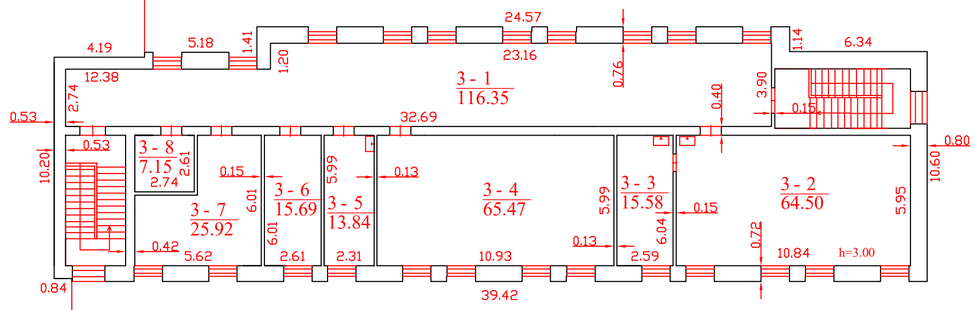

	Valstybės įmonės Registrų centro Vilniaus filialas Licencijos Nr.G-734-(623), išduota 2008-08-27 Kvalifikacijos paž.Nr. 2M-ME-102,išduotas 2008-06-11		
Pareigos	V., pavardė	Parašas	Data
Matavimų specialistė	I.Kiulkienė		2010-09-20
Grupės vedėja	D.Gudavičienė		

Trečio aukšto planas 1:200	A.V.
Širvintų r. sav. Musninkų mstl. Gelvonų g. 10	
Sudarytas pagal 2010-09-06 kadastrinių matavimų duomenis	Pastato pažymėjimas plane 1C1/p

Pagrindinio pastato, jo dalių ir priestatų kadastro duomenys

KOPIJA TIKRA

Adresas Širvintų r. sav. Musninkų mstl. Gelvonų g. 10

Unikalus Nr. 8996-8010-5012

Pastaba -

Kadastro duomenys	Pagrindinis pastatas	Rūsys (pusrūsis)	Pastogės patalpos
Duomenys užfiksuoti	2010-09-06	X	X
Žymėjimas	1C1/p		
Paskirtis	Mokslo	X	X
Pavadinimas	Mokykla	X	X
Statybos pradžios metai:	1899		
Statybos pabaigos metai:	1899		
Rekonstravimo pradžios metai:	2006		
Rekonstravimo pabaigos metai:	2010		
Baigtumo procentas: %	100		
Aukštų skaičius:	1		
Tūris: kub.m	1431		
Bendras plotas: kv.m	302,36		
Pamatai:	Betonas		
Sienos:	Plytos		
Perdanga:	Medis		
Stogo konstrukcija:	Šlaitinis		
Stogo danga:	Metalas		
Išorės apdaila:	Nėra		
Pertvaros:	Plytos		
Grindys:	Linoleumas		
Langai:	Plastikiniai		
Durys:	Plastikinės		
Vidaus apdaila:	Tinkas		
Šildymas:	Vietinis centrinis šildymas		
Vandentiekis:	Komunalinis vandentiekis		
Nuotekų šalinimas:	Komunalinis nuotekų šalinimas		
Dujos:	Nėra		
Karštas vanduo:	Yra		
Elektra:	Yra		
Viryklė:	Dujinė		
Vonios kambarys:	Yra		
Vėdinimas ir kondicionavimas:	Vėdinimas		

Viso pastato			
Bendras plotas: kv.m	3006,92	Baigtumo procentas: %	100
Tūris: kub.m	14841	Koordinatė X:	6090890
Užstatytas plotas: kv.m	2500	Koordinatė Y:	553640
Plotas bruto: kv.m	3971		

Parengė Matavimų specialistė Irutė Kiulkienė

A.V.

Tikrino Vedėja Dalia Gudavičienė

27-Rgs-2010 08:21:23

1017731945

Pagrindinio pastato, jo dalių ir priestatų kadastro duomenys

Kadastro duomenys	Priestatas	Priestatas	Priestatas
Duomenys užfiksuoti	2010-09-06	2010-09-06	2010-09-06
Žymėjimas	1c1/p	2c2/p	3c1/p
Pavadinimas	Priestatas	Mokykla	Mokykla
Statybos pradžios metai:	1899	1968	1978
Statybos pabaigos metai:	1899	1968	1978
Rekonstravimo pradžios metai:	2003	2006	2006
Rekonstravimo pabaigos metai:	2003	2010	2010
Baigtumo procentas: %	100	100	100
Aukštų skaičius:	1	2	1
Tūris: kub.m	44	4243	4614
Bendras plotas: kv.m	7,47	911,04	785,1
Užstatytas plotas: kv.m	13	633	973
Pamatai:	Betonas	Betonas	Betonas
Sienos:	Plytos	Plytos	Plytos
Perdanga:	Medis	Gelžbetonis	Gelžbetonis
Stogo konstrukcija:	Šlaitinis	Šlaitinis	Sutapdintas
Stogo danga:	Metalas	Metalas	Bitumas
Išorės apdaila:	Nėra	Tinkas, dažai	Tinkas, dažai
Pertvaros:	Nėra	Plytos	Plytos
Grindys:	Dirbtinio akmens plokštės	Keraminės plytelės	Lentos
Langai:	Plastikiniai	Plastikiniai	Plastikiniai
Durys:	Plastikinės	Medinės	Medinės
Vidaus apdaila:	Tinkas	Tinkas	Tinkas

Kadastro duomenys	Priestatas	Priestatas	Priestatas
Duomenys užfiksuoti	2010-09-06	2010-09-06	2010-09-06
Žymėjimas	4c3/p	5c1/p	6c1/p
Pavadinimas	Mokykla	Priestatas	Dengta terasa
Statybos pradžios metai:	1978	1978	1978
Statybos pabaigos metai:	1978	1978	1978
Rekonstravimo pradžios metai:	2006	2006	2006
Rekonstravimo pabaigos metai:	2010	2010	2010
Baigtumo procentas: %	100	100	100
Aukštų skaičius:	3	1	1
Tūris: kub.m	4468	41	0
Bendras plotas: kv.m	992,3	8,65	0
Užstatytas plotas: kv.m	447	13	11
Pamatai:	Betonas	Betonas	Betonas
Sienos:	Plytos	Plytos	Nėra
Perdanga:	Gelžbetonis	Gelžbetonis	Gelžbetonis
Stogo konstrukcija:	Šlaitinis	Šlaitinis	Šlaitinis
Stogo danga:	Metalas	Metalas	Metalas
Išorės apdaila:	Tinkas, dažai	Tinkas, dažai	Nėra
Pertvaros:	Plytos	Nėra	Nėra
Grindys:	Dirbtinio akmens plokštės	Monolitinės	Monolitinės
Langai:	Plastikiniai	Plastikiniai	Nėra
Durys:	Medinės	Plastikinės	Nėra
Vidaus apdaila:	Tinkas	Tinkas	Nėra

KOPIJA TIKRA

27-Rgs-2010 08:21:23

* 1 0 1 7 7 3 1 9 4 5 *

Statinio nuotraukos

Adresas Širvintų r. sav. Musninkų mstl. Gelvonų g. 10

Pavadinimas Mokykla

Unikalus Nr. 8996-8010-5012
Žymėjimas 1C1/p
Paskirtis Mokslo
Matavimų data 2010-09-06





KOPIJA TIKRA
L. Pasiauzė





Parengė Matavimų specialistė Irutė Kiulkienė

A.V.

Tikrino Vedėja Dalia Gudavičienė

KOPIJA TIKRA

Pagrindinio pastato, jo dalių ir priestatų įkainojimas (perkainojimas)

Adresas Širvintų r. sav. Musninkų mstl. Gelvonų g. 10

Unikalus Nr. 8996-8010-5012

Vertės nustatymo data	Į(P)	Žymėjimas	Pavadinimas	Kasmetinis vertės mažinimo koeficientas	Matavimo vienetas	Kiekis	Kainynas ir lentelė	Vieneto statybos vertė po indeksavimo, Lt	Atkūrimo kaštai (statybinė vertė), Lt	Nusidėvėjimas %	Atkuriamoji vertė, Lt	Vietovės pataisos koeficientas	Vidutinė rinkos vertė, Lt
1	2	3	4	5	6	7	8	9	10	11	12	13	14
2010-09-06		1C1/p	Mokykla	0.8	kub.m	14841	Modelis: 5940	400	5936000	23	4571000		646000
	P	1C1/p	Mokykla	0.8	kub.m	1431	NTK2010-2.13.5	442		28			
	P	1c1/p	Priestatas	0.8	kub.m	44	NTK2010-2.13.5	423		31			
	P	2c2/p	Mokykla	0.8	kub.m	4243	NTK2010-2.13.9	364		27			
	P	3c1/p	Mokykla	0.8	kub.m	4614	NTK2010-2.13.5	456		18			
	P	4c3/p	Mokykla	0.8	kub.m	4468	NTK2010-2.13.9	364		23			
	P	5c1/p	Priestatas	0.8	kub.m	41	NTK2010-2.13.5	437		16			
	P	6c1/p	Dengta terasa	0.8	kub.m	0							

KOPIJA TIKRA

1017731948

Parengė Matavimų specialistė Irutė Kiulkienė

Tikrino Vedėja Dalia Gudavičienė

A.V.

KOPIJA TIKRA

Pagrindinio pastato vidaus plotų eksplikacija

Adresas Širvintų r. sav. Musninkų mstl. Gelvonų g. 10

Pavadinimas Mokykla

Unikalus Nr. 8996-8010-5012
Žymėjimas 1C1/p
Paskirtis Mokslo
Matavimų data 2010-09-06

Aukšto Nr.	Patalpos pažymėjimas plane		Patalpų pavadinimas	Gyvenamosios paskirties patalpų								Negyvenamosios paskirties patalpų	
				Bendras plotas m²	Naudingas plotas m²	Iš to skaičiaus			Pagalbinis nenaudingas plotas m²	Rūsių (pusrūsių) plotas m²	Garažų plotas m²	Pagrindinis plotas m²	Pagalbinis plotas m²
	1 simbolis	2 simbolis				Gyvenamas plotas m²	Verslo plotas m²	Pagalbinis naudingas plotas m²					
1	**2**	**3**	**4**	**5**	**6**	**7**	**8**	**9**	**10**	**11**	**12**	**13**	**14**
1	1	1	Tambūras	7,47									7,47
1	1	2	Salė	188,86								188,86	
1	1	3	Koridorius	11,72								11,72	
1	1	4	Koridorius	5,32									5,32
1	1	5	Tualetas	0,77									0,77
1	1	6	Tualetas	0,74									0,74
1	1	7	Koridorius	3,67									3,67
1	1	8	San. mazgas	4,11									4,11
1	1	9	San. mazgas	5,57									5,57
1	1	10	Pagalbinė patalpa	19,65									19,65
1	1	11	Pagalbinė patalpa	4,14									4,14

KOPIJA TIKRA
L. Pagsiauzen

1017731947

1	2	3	4	5	6	7	8	9	10	11	12	13	14
1	1	12	Kabinetas	12,23								12,23	
1	1	13	Kabinetas	22,83								22,83	
1	1	14	Koridorius	22,75								22,75	
1	1	15	Koridorius	162,58								162,58	
1	1	16	Kabinetas	41,03								41,03	
1	1	17	Kabinetas	41,10								41,10	
1	1	18	Kabinetas	41,07								41,07	
1	1	19	Kabinetas	34,77								34,77	
1	1	20	Kabinetas	46,17								46,17	
1	1	21	Kabinetas	46,42								46,42	
1	1	22	Kabinetas	47,07								47,07	
1	1	23	Tualetas	8,68									8,68
1	1	24	Tualetas	14,25									14,25
1	1	25	Tualetas	2,87									2,87
1	1	26	Sandėlis	4,04									4,04
1	1	27	Koridorius	29,75								29,75	
1	1	28	Koridorius	140,44								140,44	
1	1	29	Tambūras	8,65									8,65
1	1	30	Rūbinė	49,26								49,26	
1	1	35	Elektros skydinė	15,08									15,08
1	1	36	Šiluminis mazgas	11,22									11,22
1	1	37	Kabinetas	18,09								18,09	
1	1	38	Kabinetas	17,85								17,85	

KOPIJA TIKRA

1017731947

1	2	3	4	5	6	7	8	9	10	11	12	13	14
1	1	39	Koridorius	13,31									13,31
1	1	40	Salė	277,68								277,68	
1	1	41	Koridorius	13,11								13,11	
1	1	42	Tambūras	1,37									1,37
1	1	43	Persirengimo kambarys	9,38								9,38	
1	1	48	Persirengimo kambarys	9,63								9,63	
1	1	49	Sandėlis	11,90									11,90
1	1	50	Koridorius	116,14								116,14	
1	1	51	Tambūras	2,49									2,49
1	1	52	Kabinetas	64,80								64,80	
1	1	53	Kabinetas	31,28								31,28	
1	1	54	Kabinetas	49,20								49,20	
1	1	55	Kabinetas	49,99								49,99	
1	1	56	Koridorius	7,50								7,50	
1	1	57	Sandėliukas	5,51									5,51
1	1	58	Dušo patalpa	7,58									7,58
1	1	59	Dušo patalpa	8,21									8,21
1	1	60	Kabinetas	69,53								69,53	
1	1	61	Kabinetas	18,12								18,12	
1	1	62	Kabinetas	12,89								12,89	
1	1	63	Kabinetas	12,70								12,70	
1	1	64	Koridorius	8,16								8,16	
Iš viso pirmame aukšte (56 patalpos)				1890,70								1724,10	166,60

KOPIJA TIKRA
L. Pasiguzova

1	2	3	4	5	6	7	8	9	10	11	12	13	14
2	2	1	Koridorius	152,75								152,75	
2	2	2	Kabinetas	41,24								41,24	
2	2	3	Kabinetas	40,98								40,98	
2	2	4	Kabinetas	41,43								41,43	
2	2	5	Kabinetas	34,27								34,27	
2	2	6	Kabinetas	46,13								46,13	
2	2	7	Kabinetas	46,80								46,80	
2	2	8	Kabinetas	47,23								47,23	
2	2	9	Koridorius	116,29								116,29	
2	2	10	Kabinetas	64,80								64,80	
2	2	11	Kabinetas	14,86								14,86	
2	2	12	Kabinetas	63,56								63,56	
2	2	13	Kabinetas	50,54								50,54	
2	2	14	Kabinetas	16,34								16,34	
2	2	15	Koridorius	6,24								6,24	
2	2	16	Sandėliukas	8,26									8,26
Iš viso antrame aukšte (16 patalpos)				791,72								783,46	8,26
3	3	1	Koridorius	116,35								116,35	
3	3	2	Kabinetas	64,50								64,50	
3	3	3	Kabinetas	15,58								15,58	
3	3	4	Kabinetas	65,47								65,47	
3	3	5	Kabinetas	13,84								13,84	
3	3	6	Archyvas	15,69								15,69	

KOPIJA TIKRA
L. Pasyanzer

1	2	3	4	5	6	7	8	9	10	11	12	13	14
3	3	7	Muziejus	25,92								25,92	
3	3	8	Sandėliukas	7,15									7,15
Iš viso trečiame aukšte (8 patalpos)				324,50								317,35	7,15
Iš viso (80 patalpos)				3006,92								2824,91	182,01

Parengė Matavimų specialistė Irutė Kiulkienė

A.V.

Tikrino Vedėja Dalia Gudavičienė

KOPIJA TIKRA

STATINIO PROJEKTO VADOVO SKYRIMAS

2024-07-01

OBJEKTO PAVADINIMAS:	Mokslo paskirties pastato, sporto salės, Gelvonų g. 10, Musninkų mstl., Musninkų sen., Širvintų r. sav., paprastojo remonto projektas
STATYTOJAS, UŽSAKOVAS	Širvintų rajono savivaldybė Širvintų rajono savivaldybės administracija
PROJEKTUOTOJAS	MB "A2X2"

Vadovaujantis statybos techninio reglamento STR 1.04.04:2017 „Statinio projektavimas, projekto ekspertizė" 3 skirsniu Mokslo paskirties pastato, sporto salės, Gelvonų g. 10, Musninkų mstl., Musninkų sen., Širvintų r. sav., paprastojo remonto projekto vadovu skirius **Liną Pasiaurą,** atestato Nr. **A1637.**

MB A2X2 vadovaujantis partneris L.Pasiaura



STATINIO PROJEKTO DALIŲ VADOVŲ SKYRIMAS

2024-07-01

OBJEKTO PAVADINIMAS:	Mokslo paskirties pastato, sporto salės, Gelvonų g. 10, Musninkų mstl., Musninkų sen., Širvintų r. sav., paprastojo remonto projektas
STATYTOJAS, UŽSAKOVAS	Širvintų rajono savivaldybės administracija Širvintų r. Musninkų Alfonso Petrulio gimnazija
PROJEKTUOTOJAS	MB "A2X2"
PROJEKTO VADOVAS	L. Pasiaura, at. Nr. A1637

Vadovaujantis statybos techninio reglamento STR 1.04.04:2017 „Statinio projektavimas, projekto ekspertizė" 3 skirsniu pritariu Mokslo paskirties pastato, sporto salės, Gelvonų g. 10, Musninkų mstl., Musninkų sen., Širvintų r. sav., paprastojo remonto projekto dalių vadovų skyrimui.

Eil.Nr.	Projekto dalis	Projekto dalies vadovas
1.	Paprastojo remonto projektas(Bendroji, statinio architektūros konstrukcijų dalis) A2X2–449–P–BD,SAK	SA/SP PDV. L.Pasiaura at. Nr. A1637
		SK PDV M. Daugėla, at. Nr. 37464
2.	Šildymas, vėdinimas, vėsinimas A2X2–449–P–SVOK	PDV T. Cipkus, at. Nr. 13460
3.	Vandentekis, nuotekų šalinimas A2X2–449–P–VN	PDV T. Cipkus, at. Nr. 13460
4.	Elektrotechninė dalis A2X2–449-P–E	PDV G. Kupčiūnas, at. Nr. 23020
5.	Apsauginės signalizacijos dalis A2X2–449-P–AS	PDV G. Kupčiūnas, at. Nr. 23020
6.	Gaisro aptikimo ir signalizavimo dalis A2X2–449–P–GSS	PDV G. Kupčiūnas, at. Nr. 23020
7.	Statybos skaičiuojamosios kainos nustatymo dalis A2X2–449-P–KS	PDV J. Nevero at. Nr. 39549

Statinio projekto vadovas L.Pasiaura



PAVEDIMAS SKIRTI STATINIO PROJEKTO VADOVĄ

2024-07-01

OBJEKTO PAVADINIMAS:	Mokslo paskirties pastato, sporto salės, Gelvonų g. 10, Musninkų mstl., Musninkų sen., Širvintų r. sav., paprastojo remonto projektas
STATYTOJAS, UŽSAKOVAS	Širvintų rajono savivaldybė Širvintų rajono savivaldybės administracija
PROJEKTUOTOJAS	MB “A2X2”

Vadovaujantis statybos techninio reglamento STR 1.04.04:2017 „Statinio projektavimas, projekto ekspertizė“ 3 skirsniu Mokslo paskirties pastato, sporto salės, Gelvonų g. 10, Musninkų mstl., Musninkų sen., Širvintų r. sav., paprastojo remonto projekto projektuotojo MB „A2X2“ vadovaujantį partnerį L. Pasiaurą pavedu skirti statinio projekto vadovą.

Širvintų rajono savivaldybės administracijos įgaliotasis asmuo

KOPIJA TIKRA

L. Pasiaura

Architekto

KVALIFIKACIJOS ATESTATAS

LIETUVOS ARCHITEKTŲ RŪMAI

Nr. A 1637

Linas Pasiaura

**Statinio projekto, statinio projekto vykdymo priežiūros,
statinio projekto architektūrinės dalies,
statinio projekto architektūrinės dalies vykdymo priežiūros,
statinio projekto sklypo plano (sklypo sutvarkymo) dalies,
statinio projekto sklypo plano (sklypo sutvarkymo) dalies vykdymo priežiūros
vadovas**

Statinių rūšys: pastatai ir inžineriniai statiniai

Statinių kategorija: ypatingieji ir neypatingieji statiniai

Lietuvos architektų rūmų pirmininkas Algimantas Pliučas

LIETUVOS RESPUBLIKA
Lietuvos architektų rūmai
VILNIUS

Išduota 2014 m. kovo mėn. 27 d.
pagal Architektų profesinio atestavimo komisijos posėdžio protokolą Nr. 87.
Atnaujinta 2024 m. balandžio mėn. 30 d. Lietuvos architektų rūmų sprendimu Nr. 24/04/S-214

KOPIJA TIKRA

L. Pasiauza

SPSC

STATYBOS PRODUKCIJOS SERTIFIKAVIMO CENTRAS

Valstybės įmonė Statybos produkcijos sertifikavimo centras, įmonės kodas 110068926, Linkmenų g. 28, LT-08217 Vilnius

KVALIFIKACIJOS ATESTATAS

Nr.13460

Tomas Cipkus

[redacted]

Suteikta teisė eiti ypatingojo statinio projekto dalies vadovo ir ypatingojo statinio projekto dalies vykdymo priežiūros vadovo pareigas.

Statiniai: gyvenamieji ir negyvenamieji pastatai, inžineriniai tinklai, susisiekimo komunikacijos, hidrotechnikos statiniai, kiti inžineriniai statiniai, taip pat minėti statiniai, esantys kultūros paveldo objekto teritorijoje, jo apsaugos zonoje, kultūros paveldo vietovėje.
Projekto dalys: vandentiekio ir nuotekų šalinimo, šilumos tiekimo, šildymo, vėdinimo ir oro kondicionavimo.

LIETUVOS RESPUBLIKA * VILNIUS * SPSC STATYBOS PRODUKCIJOS SERTIFIKAVIMO CENTRAS * VALSTYBĖS ĮMONĖ *

Direktorius Valdemaras Gauronskis

23756

Išduotas 2019 m. gegužės 27 d.
Pirmą kartą išduotas 2003 m. gruodžio 18 d.

Kvalifikacijos atestatų registras skelbiamas www.spsc.lt

KOPIJA TIKRA
L. Pasiaura

VALSTYBĖS ĮMONĖ REGISTRŲ CENTRAS
Lvivo g. 25-101, 09320 Vilnius, tel. (8 5) 2688 262, el. p. info@registrucentras.lt
Duomenys kaupiami ir saugomi Juridinių asmenų registre, kodas 124110246

LIETUVOS RESPUBLIKOS JURIDINIŲ ASMENŲ REGISTRO ELEKTRONINIS SERTIFIKUOTAS IŠRAŠAS

2023-06-02 13:58:41

PRIEIGOS RAKTAS: 06-3241630-1197541

Šiuo prieigos raktu gautas išrašas yra oficialus dokumentas. Tretieji asmenys, gavę iš juridinio asmens, filialo ar atstovybės galiojantį prieigos raktą, negali reikalauti pateikti spausdinto popieriuje registro išrašo, kadangi saugiu elektroniniu parašu pasirašytas dokumentas, turi tokią pat teisinę galią kaip ir rašytinis dokumentas.

1. Juridinių asmenų registre įregistruota:

Pavadinimas:	**MB "A2X2"**
Kodas:	**303064559**
Teisinė forma:	**Mažoji bendrija**
Teisinis statusas:	**Teisinis statusas neįregistruotas**
Buveinės adresas:	**Vilnius, Smėlio g. 5-12**
NTR objekto kodas:	**1096-0033-7015:0005**
Įregistravimo data:	**2013-05-15**
Versija:	**15 (2023-05-30)**
Duomenų būklė:	**Pilnai sutvarkyti duomenys**

2. Filialai, atstovybės registruoti Lietuvoje: įrašų nėra

3. Kapitalas ir akcijos: įrašų nėra

4. Veiklos tikslai ir rūšys:

Tikslai: **pelno siekimas vykdant bet kokią veiklą, kuri neprieštarauja Lietuvos Respublikos teisės aktams; pagrindinės veiklos sritys: projektavimas, konsultavimas, tarpininkavimas, gamyba, statyba, prekyba**

5. Organai:

5.1. **Mažosios bendrijos narių susirinkimas**
Registruota: **Nuo 2013-05-15**

5.2. **Vadovas**
Registruota: **Nuo 2013-05-15**

5.2.1. Asmuo: **LINAS PASIAURA, a.k. 37904140614, vadovaujantis partneris**
Paskyrimo (išrinkimo) data 2019-03-01
Registruota: **Nuo 2019-03-19**
Vilnius, Smėlio g. 5-12

6. Dalyviai: įrašų nėra

7. Taisyklė, pagal kurią asmenys veikia juridinio asmens vardu:

7.1. **Vienasmenis atstovavimas**
Registruota: **Nuo 2013-05-15**
Aprašymas: **Juridinio asmens vardu veikia vadovas**

8. Licencijuojama veikla: įrašų nėra

9. Kiti duomenys:

Finansinių metų pradžia: **01-01**
Finansinių metų pabaiga: **12-31**

10. Žymos: įrašų nėra

11. Bankrotas: įrašų nėra

12. Veiklos apribojimai: įrašų nėra

13. Steigimo dokumentai:

13.1 **Nuostatai**
Dokumento data: 2013-05-13
Įregistruotas: 2013-05-15

14. Kita informacija: įrašų nėra

15. Kontaktinė informacija:

Mobilusis telefonas: **+37069803273**
Elektroninio pašto adresas: **info@a2x2.lt**
Internetinės svetainės adresas: **a2x2.lt**

2023-06-02 13:58:41

Išrašas tikras, turi prima facie galią

Dokumentą paruošė:

Juridinių asmenų registro departamento JAR
Vilniaus skyriaus Vilniaus 3 Juridinių asmenų
registro grupės

Registratorė NERINGA VITKAUSKIENĖ

KOPIJA TIKRA